

ÖVERSIKTSPLAN 2040

Örnsköldsviks kommun

Karta – Utvecklingsinriktning
Samrådshandling

Karta – Utvecklingsinriktning

Översiktsplan 2040 - Örnsköldsviks kommun

Samrådshandling 2025-02-11

Kontakt

Örnsköldsviks kommun,

Järnvägsgatan 6

891 88 Örnsköldsvik

0660 - 880 00




kontaktcenter@ornskoldsvik.se

www.ornskoldsvik.se






Översiktsplan 2040

Utvecklingsinriktning

BEBYGGELSE

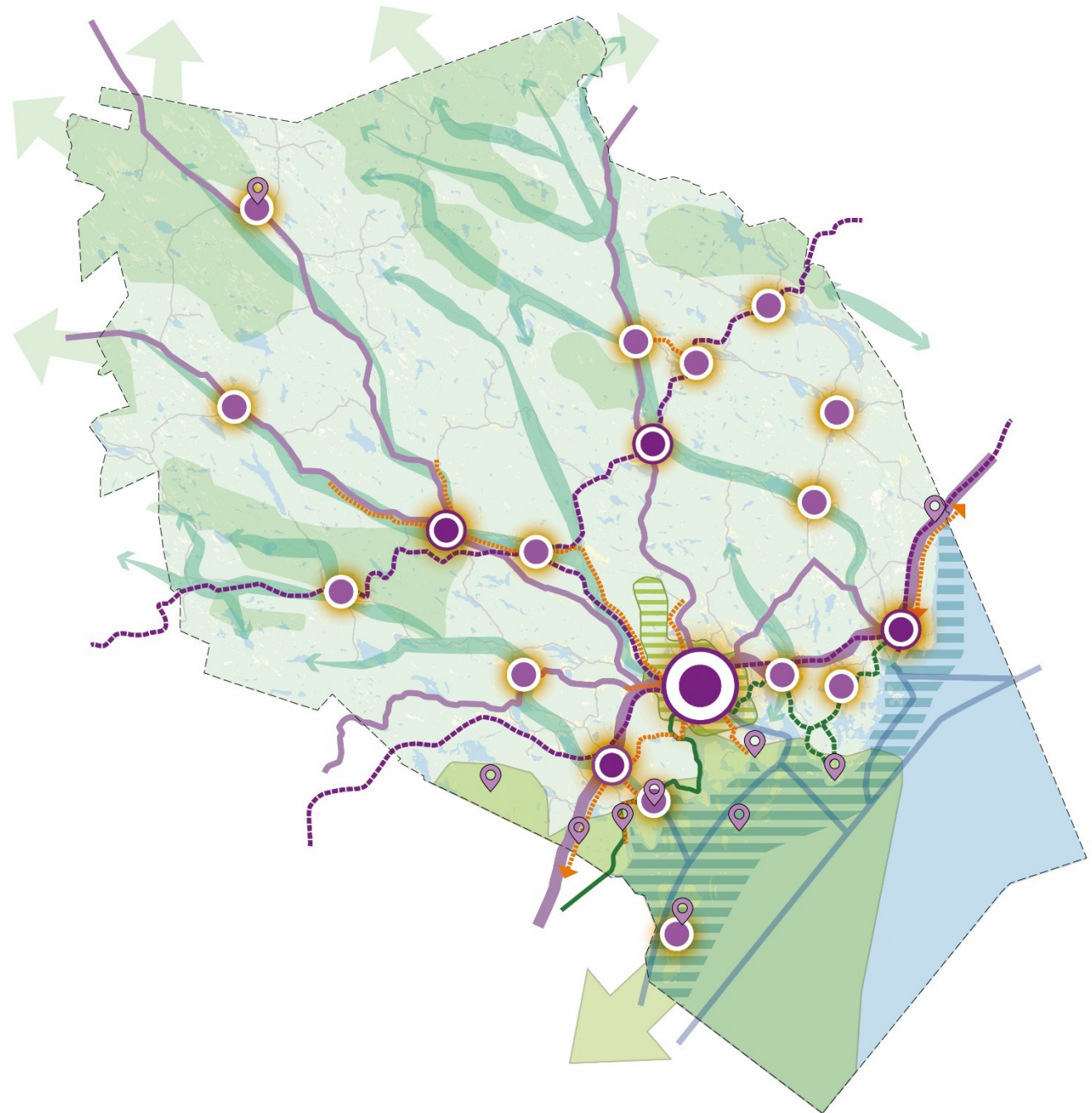
-  Centralort
-  Serviceort
-  Närort
-  Strategiskt viktigt besöksmål

KOMMUNIKATIONER

-  E4
-  Länsvägar
-  Järnvägspår
-  Framtida cykelstråk
-  Farleder

NATUR OCH FRILUFTSLIV





-  Naturområde - större sammanhängande
-  Natur- och friluftsområde
-  Natur- och friluftsområden i och kring centralorten
-  Kustlandskap
-  Friluftsstråk
-  Framtida friluftsstråk
-  Grön-blå samband

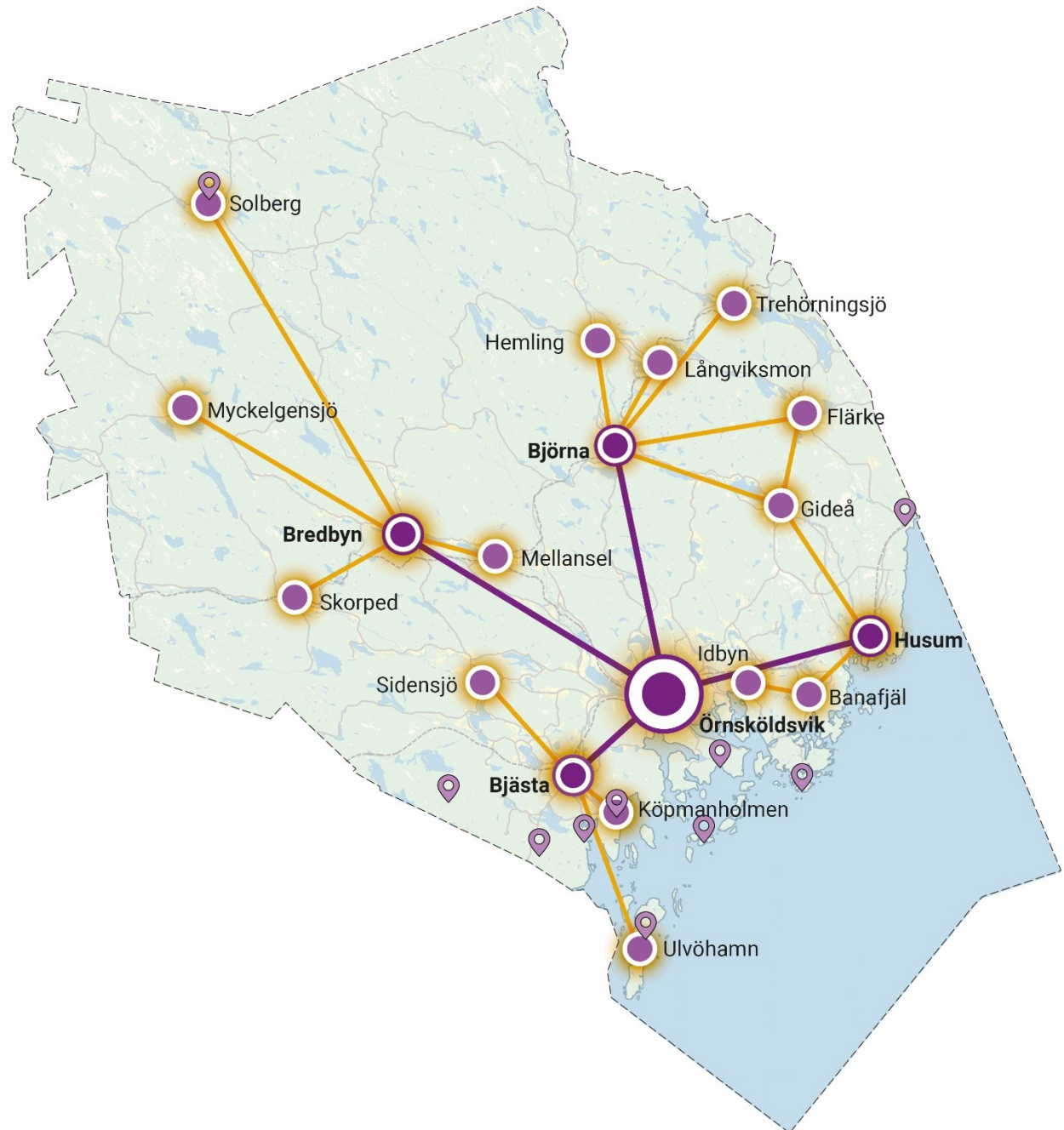


Översiktsplan 2040

Utvecklingsinriktning

BEBYGGELSE

-  Centralort
-  Serviceort
-  Närort
-  Strategiskt viktigt besöksmål

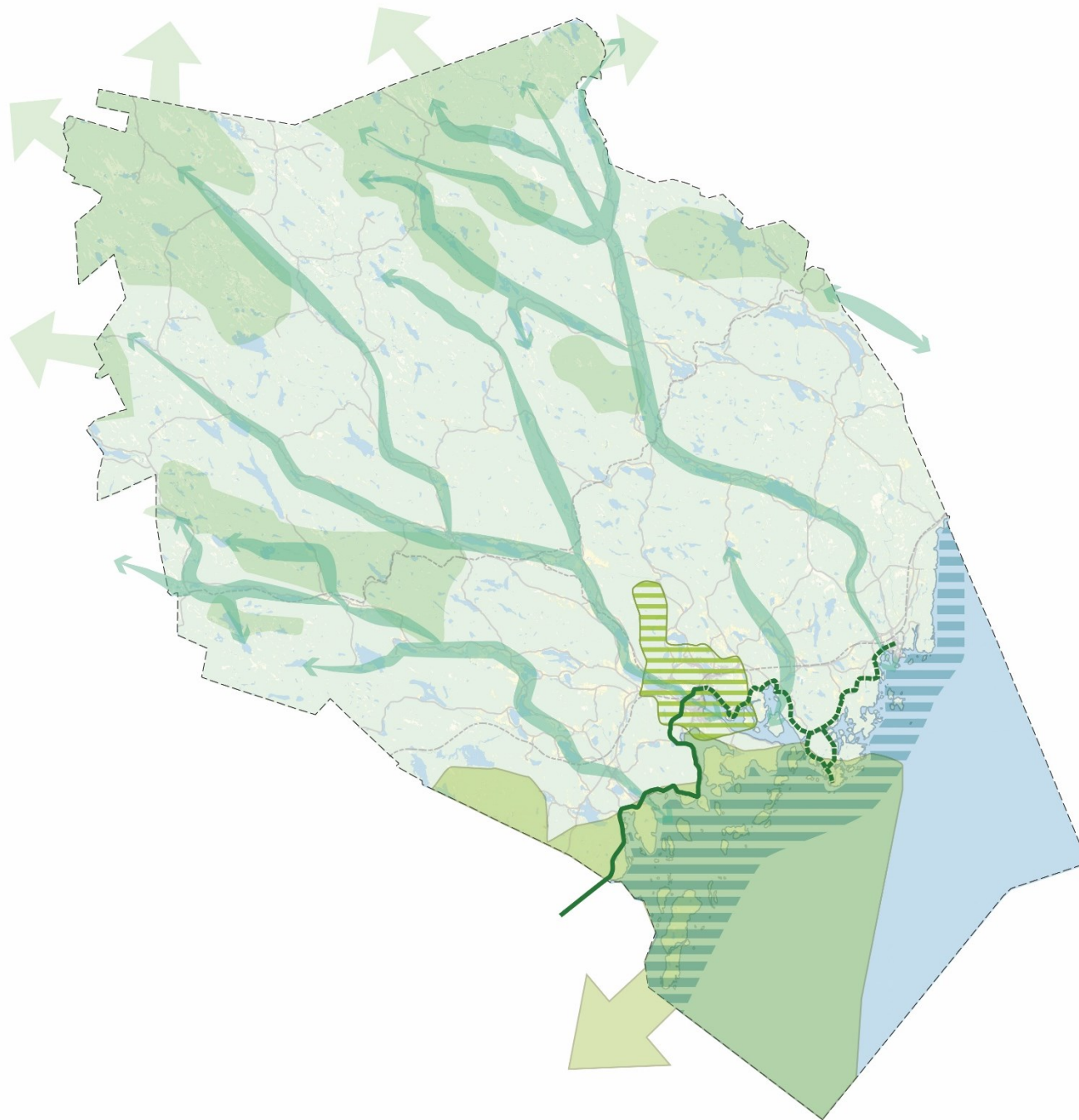


Översiktsplan 2040

Utvecklingsinriktning

NATUR OCH FRILUFTSLIV












-  Naturområde - större sammanhängande
-  Natur- och friluftsområde
-  Natur- och friluftsområden i och kring centralorten
-  Kustlandskap
-  Friluftsstråk
-  Framtida friluftsstråk
-  Grön-blå samband



Översiktsplan 2040

Utvecklingsinriktning

KOMMUNIKATIONER

-  E4
-  Länsvägar
-  Järnvägspår
-  Framtida cykelstråk
-  Farleder
-  Resecentrum
-  Tågstation
-  Framtida tåghållplats
-  Hamn
-  Logistiknod
-  Flygplats

