

Gula leden

En stadsnära 6 km lång vandringsled som skapats av två naturkrafter, den väldiga inlandsisen och den stillsamme men ihärdige naturvännen Erik "Älgen" Sjödin. Leden fick dess namn genom de gula ledmarkeringarna.

Det blev ett lyckat samarbete. Inlandsisen gjorde grovjobbet. Forslade dit enorma stenblock, åstadkom

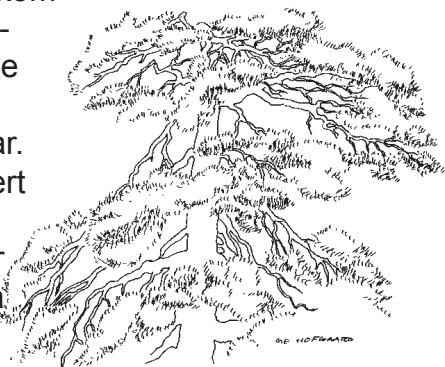
märkliga klapperstensfält, ordnade branta stup och slipade berghällar.

Ett mycket vackert och unikt stycke natur, men tyvärr otillgängligt ända tills "Älgen"

enträget och outröttligt tog sig an området.

Med hjälp av sin trogne följeslagare spettet, kunde han få den tjurigaste stenbumling att lägga sig på lämpligare plats. Nu kan vi med lätthet vandra runt och njuta av det säregna landskapet och den fantastiska utsikten. "Älgens" egna skyltar, med en blandning av fakta och kuriosa gör vandringen både lärorik och rolig.

Leden går på vissa ställen i närheten av branta partier och stup. Föräldrar och vuxna uppmanas därför att hålla barnen under noggrann uppsikt.



Sevärdheter

• I området finns Sveriges nordligaste ädelövskog med norrländska typer av ek, bok, alm, lönn och lind. Där växer också hassel, björnbär, nyponros och t o m siste tsarens druva!

Informationstavla finns på platsen.

• Vid foten av Åsbergets södra del finns en vackert svarvad isälvsgröta. Den kom i dagen vid "Älgens" arbete på Gula leden.

Bra att veta:

Boende:

- Kontakta Örnsköldsviks Turistbyrå, tel. 0660 - 881 00

Ansvarig för vandringsleden:

- Stiftelsen Älgens fond, tel. 0660 - 29 36 30.

Övrigt:

- Karta 1:10000 över Åsberget finns att köpa på Örnsköldsvik Turistbyrå, tel. 0660-881 00, eller hos Skogslöparna tel 0660-37 67 01.

- Startplatser finns i Ås, Hanverkaregatan (Klippan) och vid Terassvägen där anslutningsstigar börjar som är märkta med orange färg.

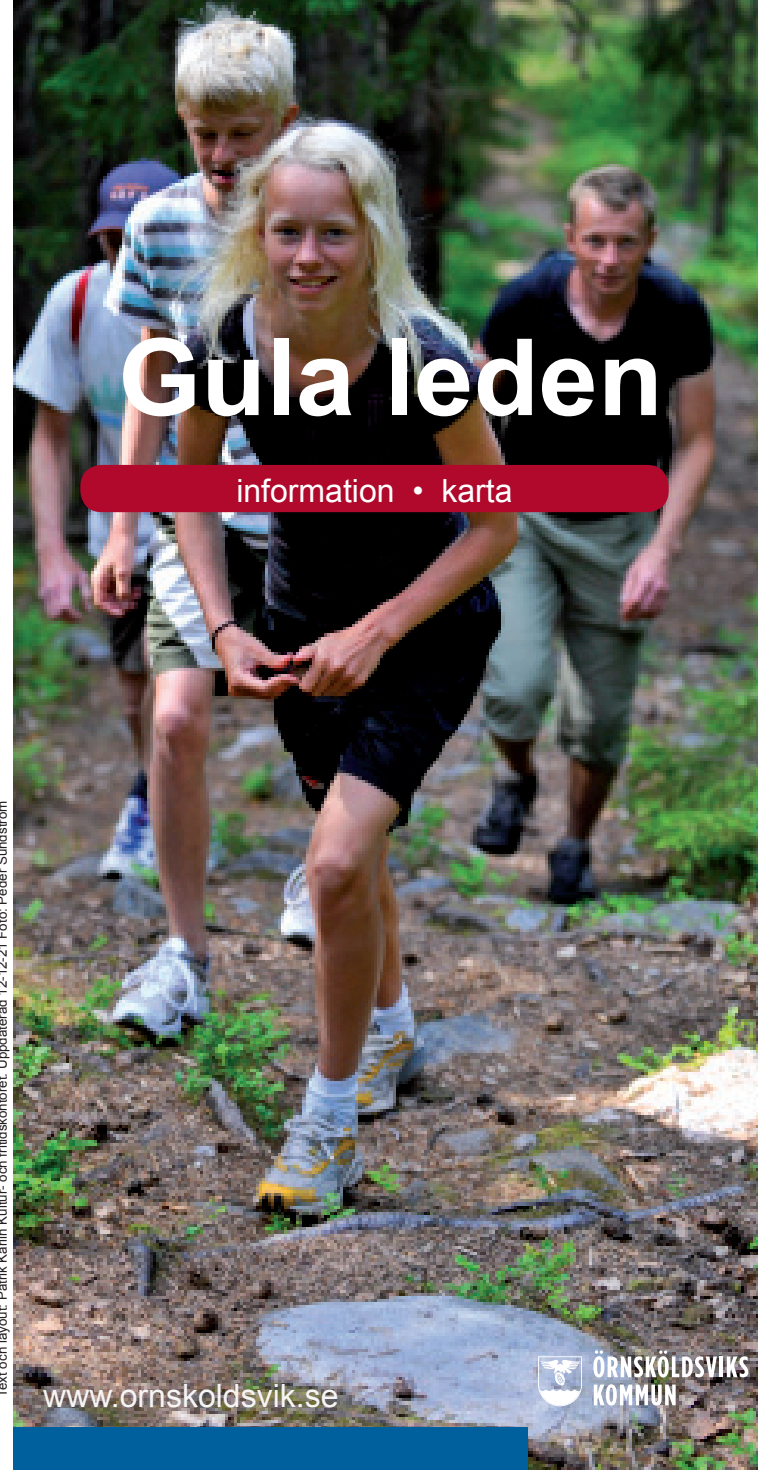
- Efter leden finns flera vindskydd och rastplatser.



ÖRNSKÖLD SVIKS KOMMUN

Hela årets friluftskommun

ÖRNSKÖLD SVIK



Gula leden

information • karta

Text och layout: Patrik Karlin Kultur- och fridskontoret. Uppdaterad 12-12-21 Foto: Peder Sundström

www.ornskoldsvik.se

 **ÖRNSKÖLD SVIKS KOMMUN**



ÖRNSKÖLDSVIKS
KOMMUN

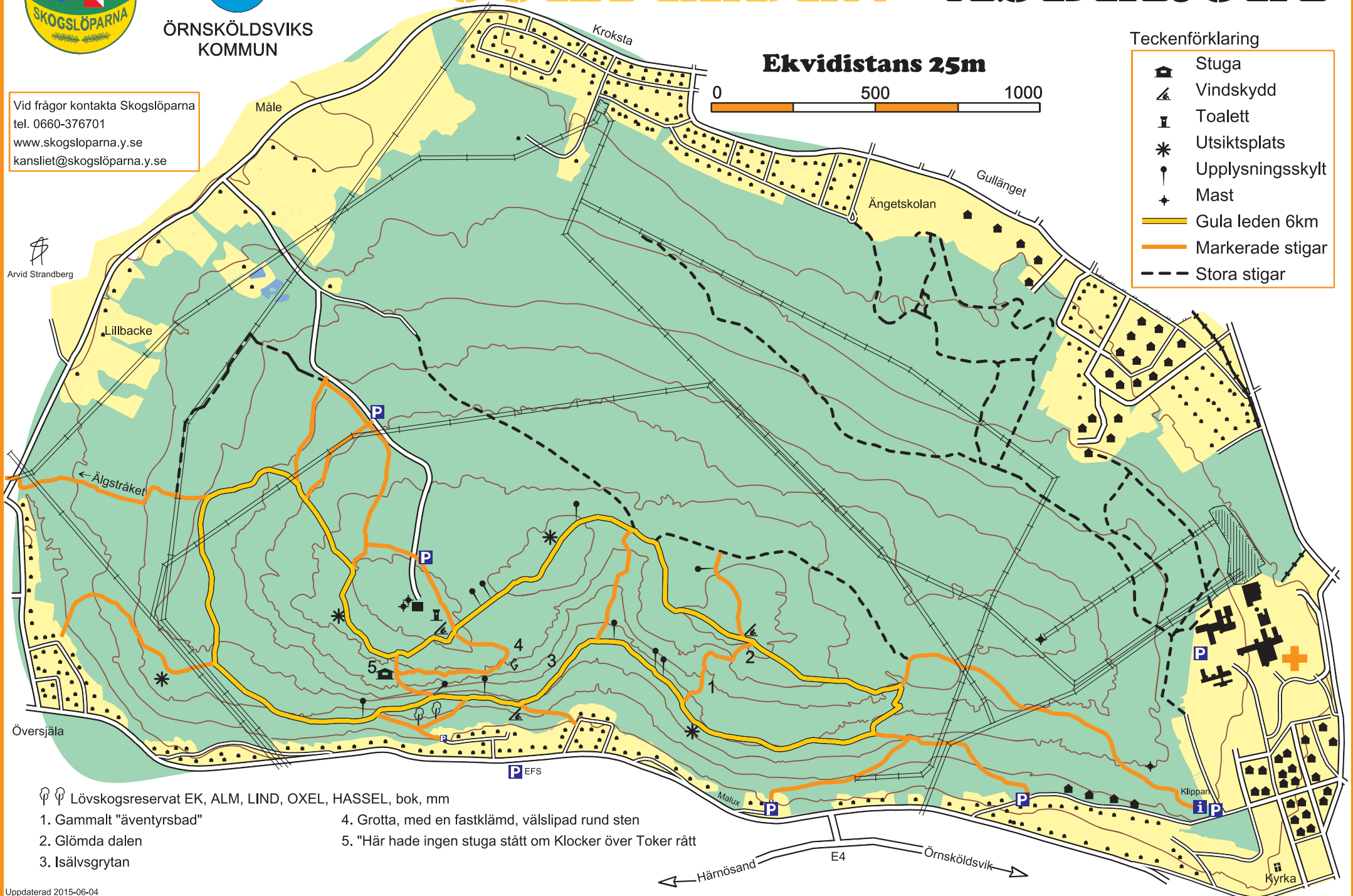
GULA LEDEN - ÅSBERGET

Vid frågor kontakta Skogslöparna
tel. 0660-376701
www.skogsloparna.y.se
kansliet@skogsloparna.y.se

Teckenförklaring

- Stuga
- Vindskydd
- Toalett
- Utsiktsplats
- Upplysningsskylt
- Mast
- Gula leden 6km
- Markerade stigar
- Stora stigar

Ekvidistans 25m



Lövsjögareservat EK, ALM, LIND, OXEL, HASSEL, bok, mm

1. Gammelt "äventyrsbad"
2. Glömda dalen
3. Isälvsgrytan
4. Grotta, med en fastklämd, välslipad rund sten
5. "Här hade ingen stuga stått om Klocker över Toker rätt"